


# 7. Dokumentation










7.a	Fotografien, Dias, Verzeichnis der Bilder und Genehmigung von fotografischem und sonstigem audiovisuellem Material	>	593
7.b	Texte zur Schutzgebietsbezeichnung, Kopien der Verwaltungspläne oder Unterlagen zum Verwaltungssystem und Auszüge aus anderen Plänen, die das Gut betreffen	>	595
7.c	Form und Datum der jüngsten Verzeichnisse oder Inventare des Gutes	>	600
7.d	Anschrift der Stelle, an der Inventare, Verzeichnisse und Archive aufbewahrt werden	>	601
7.e	Literaturverzeichnis	>	602














Albulastrecke > Der Classic Alpine  
Pullman Express unterhalb Schmitten.  
P. Donatsch / Rhätische Bahn

## 7.a Fotografien, Dias, Verzeichnis der Bilder und Genehmigung von fotografischem und sonstigem audiovisuellem Material

Die nachfolgend aufgelisteten Bilder sind sowohl in elektronischer Form wie auch als Dias im Ordner «Annex» den Kandidaturunterlagen beigelegt und können von der UNESCO weiterverwendet werden. Inhaberin der Rechte ist für alle zur Verfügung gestellten Bilder die Rhätische Bahn (Rhätische Bahn, Bahnhofstrasse 25, CH-7002 Chur, Tel. +41 (0)81 288 63 66, E-mail: unesco@rhb.ch). Die exklusive Abtretung der Rechte wird für alle Bilder in der Liste akzeptiert. Die Inhaberin der Rechte soll im Fall einer Verwendung der Bilder informiert werden.

Nr.	Format	Titel	Datum der Aufnahme	Fotografen	Copyright & Kontakt	Nicht-exklusive Abtretung der Rechte
	1-3-34 Dia: 24 x 36 mm Digital, JPG: 1800 x 2700 ppi	Rhätische Bahn in der Kulturlandschaft Albula/Bernina Landwasserviadukt	2005	P. Donatsch	Rhätische Bahn Bahnhofstrasse 25 CH-7002 Chur Tel: +41 (0)81 288 61 00 E-mail: unesco@rhb.ch	Ja
	1-3-39 Dia: 24 x 36 mm Digital, JPG: 2800 x 1900 ppi	Rhätische Bahn in der Kulturlandschaft Albula/Bernina Der «Bernina Express» bei Alp Grüm	2005	P. Donatsch	Rhätische Bahn Bahnhofstrasse 25 CH-7002 Chur Tel: +41 (0)81 288 61 00 E-mail: unesco@rhb.ch	Ja
	1-3-46 Dia: 24 x 36 mm Digital, JPG: 2500 x 1900 ppi	Rhätische Bahn in der Kulturlandschaft Albula/Bernina «Montebello-Kurve», im Hintergrund Morteratschgletscher und Piz Bernina	2005	P. Donatsch	Rhätische Bahn Bahnhofstrasse 25 CH-7002 Chur Tel: +41 (0)81 288 61 00 E-mail: unesco@rhb.ch	Ja
	1-3-67 Dia: 24 x 36 mm Digital, JPG: 3000 x 2000 ppi	Rhätische Bahn in der Kulturlandschaft Albula/Bernina Zugskomposition oberhalb Bergün/Bravuogn im Albulatal	2005	P. Donatsch	Rhätische Bahn Bahnhofstrasse 25 CH-7002 Chur Tel: +41 (0)81 288 61 00 E-mail: unesco@rhb.ch	Ja
	1-3-61 Dia: 24 x 36 mm Digital, JPG: 2700 x 1800 ppi	Rhätische Bahn in der Kulturlandschaft Albula/Bernina Am Berninapass	2005	P. Donatsch	Rhätische Bahn Bahnhofstrasse 25 CH-7002 Chur Tel: +41 (0)81 288 61 00 E-mail: unesco@rhb.ch	Ja
	1-3-70 Dia: 24 x 36 mm Digital, JPG: 5400 x 3600 ppi	Rhätische Bahn in der Kulturlandschaft Albula/Bernina Der «Bernina Express» quert den Platz vor der Wallfahrtskirche Madonna di Tirano	2005	P. Donatsch	Rhätische Bahn Bahnhofstrasse 25 CH-7002 Chur Tel: +41 (0)81 288 61 00 E-mail: unesco@rhb.ch	Ja
	1-3-73 Dia: 24 x 36 mm Digital, JPG: 3800 x 2500 ppi	Rhätische Bahn in der Kulturlandschaft Albula/Bernina Kreisviadukt von Brusio	2005	P. Donatsch	Rhätische Bahn Bahnhofstrasse 25 CH-7002 Chur Tel: +41 (0)81 288 61 00 E-mail: unesco@rhb.ch	Ja
	1-3-75 Dia: 24 x 36 mm Digital, JPG: 5300 x 3500 ppi	Rhätische Bahn in der Kulturlandschaft Albula/Bernina Kreisviadukt von Brusio	2005	P. Donatsch	Rhätische Bahn Bahnhofstrasse 25 CH-7002 Chur Tel: +41 (0)81 288 61 00 E-mail: unesco@rhb.ch	Ja
	1-3-81 Dia: 24 x 36 mm Digital, JPG: 2600 x 2800 ppi	Rhätische Bahn in der Kulturlandschaft Albula/Bernina Am Berninapass	2005	P. Donatsch	Rhätische Bahn Bahnhofstrasse 25 CH-7002 Chur Tel: +41 (0)81 288 61 00 E-mail: unesco@rhb.ch	Ja



Nr.	Format	Titel	Datum der Aufnahme	Fotografen	Copyright & Kontakt	Nicht-exklusive Abtretung der Rechte
	1-3-82 Dia: 24 x 36 mm Digital, JPG: 2500 x 1600 ppi	Rhätische Bahn in der Kulturlandschaft Albula/Bernina Solisviadukt	1997	T. Keller	Rhätische Bahn Bahnhofstrasse 25 CH-7002 Chur Tel: +41 (0)81 288 61 00 E-mail: unesco@rhb.ch	Ja
	1-3-90 Dia: 24 x 36 mm Digital, JPG: 3700 x 2500 ppi	Rhätische Bahn in der Kulturlandschaft Albula/Bernina Am Lago Bianco (Berninapass)	1997	T. Keller	Rhätische Bahn Bahnhofstrasse 25 CH-7002 Chur Tel: +41 (0)81 288 61 00 E-mail: unesco@rhb.ch	Ja
	1-3-91 Dia: 24 x 36 mm Digital, JPG: 3070 x 3070 ppi	Rhätische Bahn in der Kulturlandschaft Albula/Bernina Holztransport vom Engadin Richtung Italien	2005	A. Hänkel	Rhätische Bahn Bahnhofstrasse 25 CH-7002 Chur Tel: +41 (0)81 288 61 00 E-mail: unesco@rhb.ch	Ja
	1-5-79 Dia: 24 x 36 mm Digital, JPG: 4900 x 3300 ppi	Rhätische Bahn in der Kulturlandschaft Albula/Bernina Landwasserviadukt	2006	A. Badrutt	Rhätische Bahn Bahnhofstrasse 25 CH-7002 Chur Tel: +41 (0)81 288 61 00 E-mail: unesco@rhb.ch	Ja
	1-5-80 Dia: 24 x 36 mm Digital, JPG: 3500 x 2300 ppi	Rhätische Bahn in der Kulturlandschaft Albula/Bernina Landwasserviadukt	2006	A. Badrutt	Rhätische Bahn Bahnhofstrasse 25 CH-7002 Chur Tel: +41 (0)81 288 61 00 E-mail: unesco@rhb.ch	Ja
	1-5-82 Dia: 24 x 36 mm Digital, JPG: 3500 x 2300 ppi	Rhätische Bahn in der Kulturlandschaft Albula/Bernina «Glacier Express» bei Preda	2006	A. Badrutt	Rhätische Bahn Bahnhofstrasse 25 CH-7002 Chur Tel: +41 (0)81 288 61 00 E-mail: unesco@rhb.ch	Ja
	1-5-90 Dia: 24 x 36 mm Digital, JPG: 3200 x 3300 ppi	Rhätische Bahn in der Kulturlandschaft Albula/Bernina Zwischen Bergün/Bravuogn und Preda im Albulatal	1997	Foto Geiger	Rhätische Bahn Bahnhofstrasse 25 CH-7002 Chur Tel: +41 (0)81 288 61 00 E-mail: unesco@rhb.ch	Ja
	3-4-14 Dia: 24 x 36 mm Digital, JPG: 2000 x 3100 ppi	Rhätische Bahn in der Kulturlandschaft Albula/Bernina Zugskomposition mit «Krokodil»-Lokomotive unterhalb der Burg Campi bei Sils i.D.	2005	B. Studer	Rhätische Bahn Bahnhofstrasse 25 CH-7002 Chur Tel: +41 (0)81 288 61 00 E-mail: unesco@rhb.ch	Ja
	6-4-8 Dia: 24 x 36 mm Digital, JPG: 1500 x 1100 ppi	Rhätische Bahn in der Kulturlandschaft Albula/Bernina Baumannschaft vor dem Nordportal des Albulatunnels	1902	Unbekannt	Rhätische Bahn Bahnhofstrasse 25 CH-7002 Chur Tel: +41 (0)81 288 61 00 E-mail: unesco@rhb.ch	Ja
	6-4-12 Dia: 24 x 36 mm Digital, JPG: 1600 x 2200 ppi	Rhätische Bahn in der Kulturlandschaft Albula/Bernina Der Solisviadukt im Bau	1901	Unbekannt	Rhätische Bahn Bahnhofstrasse 25 CH-7002 Chur Tel: +41 (0)81 288 61 00 E-mail: unesco@rhb.ch	Ja
	6-4-13 Dia: 24 x 36 mm Digital, JPG: 1600 x 1300 ppi	Rhätische Bahn in der Kulturlandschaft Albula/Bernina Der Landwasserviadukt im Bau	1902	Unbekannt	Rhätische Bahn Bahnhofstrasse 25 CH-7002 Chur Tel: +41 (0)81 288 61 00 E-mail: unesco@rhb.ch	Ja

## 7.b Texte zur Schutzgebietsbezeichnung, Kopien der Verwaltungspläne oder Unterlagen zum Verwaltungssystem und Auszüge aus anderen Plänen, die das Gut betreffen

### Liste der Schutzbestimmungen

#### Graubünden (Schweiz)

#### Schutzbestimmungen auf der Ebene des Bundes

Alle nachfolgend aufgelisteten Schutzbestimmungen des Bundes sind auf Deutsch, Französisch und Italienisch in elektronischer Form im Ordner «Annex» den Kandidaturunterlagen beigefügt.

- > Übereinkommen vom 23. November 1972 zum Schutz des Kultur- und Naturgutes der Welt (SR 0.451.41).
- > Haager Abkommen vom 14. Mai 1954 für den Schutz von Kulturgut bei bewaffneten Konflikten (SR 0.520.3).
- > Bundesgesetz vom 1. Juli 1966 über den Natur- und Heimatschutz (NHG; SR 451).
- > Verordnung vom 16. Januar 1991 über den Natur- und Heimatschutz (NHV; SR 451.1).
- > Verordnung vom 10. August 1977 über das Bundesinventar der Landschaften und Naturdenkmäler (VBLN; SR 451.11).
- > Verordnung vom 9. September 1981 über das Bundesinventar schützenswerter Ortsbilder der Schweiz (VISOS; SR 451.12).
- > Verordnung vom 28. Oktober 1992 über den Schutz der Auengebiete von nationaler Bedeutung (Auenverordnung; SR 451.31).
- > Verordnung vom 21. Januar 1991 über den Schutz der Hoch- und Übergangsmoore von nationaler Bedeutung (Hochmoorverordnung; SR 451.32).
- > Verordnung vom 7. September 1994 über den Schutz der Flachmoore von nationaler Bedeutung (Flachmoorverordnung; SR 451.33).
- > Verordnung vom 15. Juni 2001 über den Schutz der Amphibienlaichgebiete von nationaler Bedeutung (Amphibienlaichgebiete-Verordnung; AlgV; SR 451.34).
- > Verordnung vom 1. Mai 1996 über den Schutz der Moorlandschaften von besonderer Schönheit und nationaler Bedeutung (Moorlandschaftsverordnung; SR 451.35).
- > Bundesgesetz vom 22. Juni 1979 über die Raumplanung (RPG; SR 700).
- > Raumplanungsverordnung vom 28. Juni 2000 (RPV; SR 700.1).
- > Bundesgesetz vom 21. Juni 1991 über den Wasserbau (SR 721.100).
- > Eisenbahngesetz vom 20. Dezember 1957 (EBG; SR 742.101).
- > Bundesgesetz vom 24. Juni 1902 betreffend die elektrischen Schwach- und Starkstromanlagen (EleG; SR 734.0).

- > Verordnung vom 8. November 1978 über die Konzessionierung von Luftseilbahnen (Luftseilbahnkonzessionsverordnung, LKV; SR 743.11).
- > Bundesgesetz vom 7. Oktober 1983 über den Umweltschutz (USG; SR 814.01).
- > Verordnung vom 19. Oktober 1988 über die Umweltverträglichkeitsprüfung (UVPV; SR 814.011).
- > Bundesgesetz vom 24. Januar 1991 über den Schutz der Gewässer (Gewässerschutzgesetz, GSchG; SR 814.20).
- > Bundesgesetz vom 29. April 1998 über die Landwirtschaft (LWG; 910.1).
- > Verordnung vom 29. März 2000 über Sömmerungsbeiträge (SöBV; SR 910.13).
- > Verordnung vom 4. April 2002 über die regionale Förderung der Qualität und der Vernetzung von ökologischen Ausgleichsflächen in der Landwirtschaft (Öko-Qualitätsverordnung, ÖQV; SR 910.14).
- > Verordnung vom 7. Dezember 1998 über die Strukturverbesserungen in der Landwirtschaft (Strukturverbesserungsverordnung, SVV; SR 913.1).
- > Bundesgesetz vom 4. Oktober 1991 über den Wald (WaG; SR 921.0).
- > Bundesgesetz über die Jagd und den Schutz wildlebender Säugetiere und Vögel (Jagdgesetz, JSG; SR 922.0).

### **Schutzbestimmungen auf der Ebene des Kantons**

Alle nachfolgend aufgelisteten Schutzbestimmungen des Kantons sind auf Deutsch und Italienisch in elektronischer Form im Ordner «Annex» den Kandidaturunterlagen beigelegt.

- > Gesetz vom 24. Oktober 1965 über die Förderung des Natur- und Heimatschutzes im Kanton Graubünden (BR 496.00).
- > Verordnung vom 27. November 1946 über den Natur- und Heimatschutz (BR 496.100).
- > Verordnung vom 2. Juni 1972 über den Schutz der Oberengadiner Seelandschaft (BR 496.150).
- > Raumplanungsgesetz vom 6. Dezember 2004 für den Kanton Graubünden (KRG, BR 801.100).
- > Raumplanungsverordnung vom 24. Mai 2005 für den Kanton Graubünden (KRVO, BR 801.110).
- > Verordnung vom 21. November 2000 über die Umnutzung landwirtschaftlicher Wohnbauten und schützenswerter Bauten und Anlagen ausserhalb der Bauzonen (Umnutzungsverordnung, UVO, BR 801.150).
- > Richtlinien vom 6. Mai 1997 für die Gefahrenzonenplanung (BR 801.500).
- > Einführungsgesetz vom 2. Dezember 2001 zum Umweltschutzgesetz (BR 820.100).
- > Kantonale Umweltschutzverordnung vom 13. August 2002 (BR 820.110).
- > Kantonale Verordnung vom 30. April 1991 über die Umweltverträglichkeitsprüfung (KVUVP, BR 820.150).
- > Gesetz vom 25. September 1994 über die Erhaltung und Förderung der Landwirtschaft (BR 910.000).
- > Landwirtschaftsverordnung vom 28. März 2000 (BR 910.050).

- > Meliorationsgesetz vom 5. April 1981 des Kantons Graubünden (BR 915.100).
- > Kantonales Waldgesetz vom 25. Juni 1995 (KWaG, BR 920.100).
- > Kantonale Waldverordnung vom 2. Dezember 1994 (KWaV, BR 920.110).
- > Ausführungsbestimmungen vom 19. Dezember 1995 zum kantonalen Waldgesetz (AbzKWaG, BR 920.120).
- > Aree assoggettate ai vincoli di cui all'art 1 ter delle L. n. 431/1985 ai sensi della delibera G.R. 4/3859/1985 e dell'art. 17 del Piano del paesaggio lombardo.
- > Legge Regionale 12/2005 art. 16.
- > Legge Regionale 9 giugno 1997 n°18.  
*Riordino delle competenze e semplificazione delle procedure in materia di tutela dei beni ambientali e di piani paesistici.*
- > Delibera Giunta Regionale 29 dicembre 1999 n°6/47670.  
*Criteri relativi ai contenuti di natura paesistico ambientale del Piano Territoriale di Coordinamento.*

### Tirano (Italien)

- > Decreto legislativo 22 gennaio 2004 n°42  
*Codice dei beni culturali e del paesaggio ai sensi dell'art. 10 della legge 6/7/2002 n°137.*
- > Legge Regionale 9 giugno 1997 n°18.  
*Riordino delle competenze e semplificazione delle procedure in materia di tutela dei beni ambientali e di piani paesistici.*
- > Legge Regionale 5 gennaio 2000 n°1, e Delibera della G.R. 7 aprile 2000 n°6/49509.  
*Approvazione linee generali di assetto del territorio lombardo ai sensi dell'art. 3 comma 39 L.R. 1/2000.*
- > Delibera Giunta Regionale 29 dicembre 1999 n°6/47670.  
*Criteri relativi ai contenuti di natura paesistico ambientale del Piano Territoriale di Coordinamento Provinciale ai sensi della L.R. 9 giugno 1997 n°18.*
- > Piano Territoriale Paesistico Regionale – approvato con delibera del Consiglio Regionale n° VII/197 del 6/3/2001, pubblicato sul B.U.R.L. n°32 del 6 agosto 2001.
- > Documento approvato con delibera della G.R. 21 dicembre 2001 n°7/7582.  
*Documento integrativo alle linee generali di assetto del territorio lombardo ai sensi dell'art. 3 della L.R. 5 gennaio 2000 n°1.*
- > Legge Regionale 12/2005 comma 4.  
*Tutela delle aree caratterizzate dai terrazzamenti vitati o meno, come bene economico, culturale e paesistico di straordinaria unicità e significatività.*
- > Legge Regionale 27 luglio 1977 n. 33.  
*Tutela dei luoghi di particolare interesse naturalistico locale, di alcune specie di animali, del loro ambiente, di alcune specie della flora spontanea, ivi compresi i funghi, e regola gli interventi pubblici e privati a tali beni connessi, ai fini della garanzia dell'assetto ambientale di cui all'art. 3 dello Statuto Regionale.*
- > D.P.R. 6/06/2001 art. 3 n° 380.  
*Tutela degli aspetti morfologici, tipologici, tecnologici, materici e visivi dell'edilizia d'interesse storico e paesistico.*
- > Legge Regionale 29 aprile 1980 n. 44.  
*Disciplina l'utilizzo delle acque minerali e termali, la loro ricerca e coltivazione, nel quadro del piano regionale di sviluppo, allo scopo di tutelare i beni idrominerali Regionali e valorizzarne l'utilizzazione.*
- > Legge Regionale 11 marzo 2005 n°12 e Legge regionale n°41 dell' 24 novembre 1997.  
*Disciplina qualsiasi intervento di trasformazione o edificazione che deve essere subordinato ad una specifico studio di tipo geologico - idrogeologico che motivatamente ne attesti la compatibilità.*

- > Legge 18 maggio 1989 n°183.  
*La presente legge ha per scopo di assicurare la difesa del suolo, il risanamento delle acque, la fruizione e la gestione del patrimonio idrico per gli usi di razionale sviluppo economico e sociale, la tutela degli aspetti ambientali ad essi connessi.*
- > Legge 26 Ottobre 1995 n°447.  
*La presente legge stabilisce i principi fondamentali in materia di tutela dell'ambiente esterno e dell'ambiente abitativo dall'inquinamento acustico, ai sensi e per gli effetti dell'articolo 117 della Costituzione.*
- > Delibera Giunta Regionale 19 ottobre 2001 n°7/6501.  
*Regola la zonizzazione del territorio provinciale ai fini del conseguimento degli obiettivi di qualità dell'aria e per la prevenzione degli episodi di inquinamento acuto.*
- > Legge regionale n°17/2000 e modifica Legge regionale n°38/2004.  
*La presente legge, ai fini di quanto stabilito dall'articolo 3, comma 3, punti 7, 8, 9 dello Statuto della Regione Lombardia, ha per finalità la riduzione sul territorio regionale dell'inquinamento luminoso e dei consumi energetici da esso derivanti, e conseguentemente la tutela dell'attività di ricerca scientifica e divulgativa svolta dagli osservatori astronomici professionali di rilevanza regionale o provinciale o di altri osservatori scientifici nonché la conservazione degli equilibri ecologici sia all'interno che all'esterno delle aree naturali protette.*
- > Legge regionale n°12/1997.  
*Favorire la localizzazione delle strutture ricettive alberghiere purché siano rispettati i criteri di buon insediamento paesistico.*
- > Decreto Legislativo 4 agosto 1999 n°372.  
*Il presente decreto disciplina la prevenzione e la riduzione integrate dell'inquinamento proveniente dalle attività; esso prevede misure intese ad evitare oppure, qualora non sia possibile, ridurre le emissioni delle suddette attività nell'aria, nell'acqua e nel suolo, comprese le misure relative ai rifiuti e per conseguire un livello elevato di protezione dell'ambiente nel suo complesso.*
- > Decreto del Presidente della Repubblica 24 maggio 1988 n°203.  
*Il presente decreto detta norme per la tutela della qualità dell'aria ai fini della protezione della salute e dell'ambiente su tutto il territorio nazionale.*
- > Decreto Legislativo 1995 n°43.  
*Conversione in legge, con modificazioni, del decreto legge 27 giugno 1985, n.312, recante disposizioni urgenti per la tutela delle zone di particolare interesse ambientale. Integrazione dell'art. 82 del Decreto del Presidente della Repubblica 24 luglio 1977, n. 616.*
- > Decreto Legislativo 4 agosto 2002 n°35.  
*Attuazione della direttiva 96/62/CE in materia di valutazione e di gestione della qualità dell'aria ambiente.*
- > Legge del 1939 n°149.  
*Protezione delle bellezze naturali.*
- > Legge dell'8 agosto 1985 n°43.  
*Conversione in legge, con modificazioni, del D. L. del 27 luglio 1985, n. 312, recante disposizioni urgenti per la tutela delle zone di particolare interesse ambientale.*
- > Legge 6 dicembre 1991 n°34.  
*Legge quadro sulle aree protette.*
- > D.P.R. dell'8 settembre 1997 n°35.  
*Regolamento recante attuazione della Direttiva 92/43/CEE relativa alla conservazione degli habitat naturali e seminaturali, nonché, della flora e della fauna selvatiche.*



## Management

Der Managementplan ist als separates Dokument den Kandidaturunterlagen beigelegt.

## Planungsgrundlagen im nominierten Gut

### Schweiz

Alle nachfolgend aufgelisteten Dokumente sind in elektronischer Form im Ordner «Annex» den Kandidaturunterlagen beigelegt.

- > *Kantonaler Richtplan (RIP 2000)* vom 19. Dezember 2003 und Karte zum Richtplan 1:100'000.
- > Neuer Richtplan-Teilbereich «UNESCO-Welterbe» (Entwurf).
- > Synthesekarten 1:25'000 mit detaillierten Informationen («Nordost: Filisur – Lago Bianco», «Nordwest: Thusis – Bergün» und «Süd: Morteratsch – Tirano»).
- > Ortsplanung Bever (Beispiel einer kommunalen Ortsplanung).

### Italien

- > *Piano regolatore generale del Comune di Tirano* PRG; von der Region Lombardei genehmigt am 13. März 1990.
- > *Piano territoriale di Coordinamento della Provincia di Sondrio* PTCP, von den Bürgermeistern der Provinz Sondrio am 9. September 2006 zuhanden der Genehmigung durch die Region verabschiedet.

Die für das Gut relevanten Schutzbestimmungen des PRG und des PTCP sind in elektronischer Form im Ordner «Annex» den Kandidaturunterlagen beigelegt.

## 7.c Form und Datum der jüngsten Verzeichnisse oder Inventare des Gutes

### Inventarisierung Albula/Bernina-Strecke

Die nachfolgend aufgelisteten Dokumente sind in elektronischer Form im Ordner «Annex» den Kandidaturunterlagen beigelegt.

- > CAPREZ, GION: *Berninabahn: St. Moritz – Tirano, 1906-1910, Streckenbeschreibung und technikgeschichtliche Wertung*, Chur 2005.
- > CAPREZ GION: *Albulabahn: Thusis – St. Moritz, 1899-1904, Beschreibung der Linie und Stationen*, Trin 2000.

### Weitere Verzeichnisse/Berichte der Bahn

Die nachfolgend aufgelisteten Dokumente sind in elektronischer Form im Ordner «Annex» den Kandidaturunterlagen beigelegt.

- > Rhätische Bahn: *Brückenverzeichnis: Linien 13, 14 und 15*, Chur 2003-2004.
- > Rhätische Bahn: *Zustand Kunstbauten (Brücken): Albulalinie (Thusis – St. Moritz), Berninalinie (St. Moritz – Campocologno), Oberengadin (Samedan– Pontresina)*, Chur 17. Januar 2006.
- > Rhätische Bahn, *Zustand Kunstbauten (Tunnels)*, Chur 6. Oktober 2006.

### Ortsbildinventar

Die das Gut betreffenden Auszüge aus dem nachfolgend aufgeführten Inventar sind in elektronischer Form im Ordner «Annex» den Kandidaturunterlagen beigelegt.

- > *Bundesinventar schützenswerter Ortsbilder der Schweiz* ISOS.

### Verzeichnis der unbeweglichen Bau- und Kunstdenkmäler

- > POESCHEL ERWIN: *Die Kunstdenkmäler des Kantons Graubünden* (Die Kunstdenkmäler der Schweiz), hrsg. von der Gesellschaft für Schweizerische Kunstgeschichte, 7 Bde., Basel 1937–1948.
- > *Kunstführer durch die Schweiz*, Bd. 2, hrsg. von der Gesellschaft für Schweizerische Kunstgeschichte, Bern 2005, S. 39–328 (Kanton Graubünden).

Der *Kunstführer*-Auszug ist in elektronischer Form im Ordner «Annex» den Kandidaturunterlagen beigelegt.

### Weitere Dokumente

- > Pläne zur Erneuerung und zum Ausbau der Kraftwerke im oberen Puschlav durch die Rätia Energie AG, Poschiamo (Konzessionsprojekt 1995).

Die Pläne sind in elektronischer Form im Ordner «Annex» den Kandidaturunterlagen beigelegt.

## 7.d Anschrift der Stelle, an der Inventare, Verzeichnisse und Archive aufbewahrt werden

### Schweiz

- > Staatsarchiv Graubünden  
Karlhofplatz  
CH - 7001 Chur  
Tel: +41 (0)81 257 28 03  
E-mail: info@sag.gr.ch
  
- > Rhätische Bahn (Unternehmensarchiv)  
Bahnhofstrasse 25  
CH - 7002 Chur  
Tel: +41 (0)81 288 61 00  
E-mail: contact@rhb.ch
  
- > Amt für Raumentwicklung Graubünden  
Grabenstrasse 1  
CH - 7001 Chur  
Tel: +41 (0)81 257 23 23  
E-mail: info@are.gr.ch
  
- > Denkmalpflege Graubünden  
Loëstrasse 14  
CH - 7000 Chur  
Tel: +41 (0)81 257 27 92  
E-mail: info@dpg.gr.ch

### Italien

- > Ministero per i beni e le attività culturali  
Corso Magenta, 24  
I - 20123 Milano  
Tel: +39 02 802941  
E-mail: info@lombardia.beniculturali.it

## 7.e Literaturverzeichnis

### 2.a.3 Streckenbeschriebe

BELLONCLE PATRICK [et al.]: *Das grosse Buch der Rhätischen Bahn 1889-2001*, Kerzers 2002.

BOSSHARD E.: *Die Berninabahn*, Zürich 1912 (*Schweizerische Bauzeitung*, Sonderabdruck).

BRÜNGGER GIAN, KELLER TIBERT, MENGOTTI RENATO: *Abenteuer Albulabahn*, Chur 2003.

DOSCH LUZI [LEZA]: *Die Bauten der Rhätischen Bahn. Geschichte einer Architektur von 1889 bis 1949*, Chur 1984.

*Enzyklopädie des Eisenbahnwesens*, hrsg. von [Victor] v. Röhl, 10 Bde., Berlin und Wien, 1912-1923 (2., vollständig neubearb. Aufl.).

HENNINGS FRIEDRICH [C.S.]: *Projekt und Bau der Albulabahn. Denkschrift (im Auftrag der Rhätischen Bahn)*, Chur 1908.

JEANMAIRE CLAUDE: *Die Gleichstromlinien der Rhätischen Bahn [...]* (Die elektrischen und Diesel-Triebfahrzeuge Schweizerischer Eisenbahnen), Villigen 1975 (2. Aufl.).

JEANMAIRE CLAUDE: *Die Berninabahn. Auf schmaler Spur über die Alpen. Ergänzungen zur Geschichte der Rhätischen Bahn* (Die elektrischen und Diesel-Triebfahrzeuge Schweizerischer Eisenbahnen), Villigen 1987.

KOLLER TH.: *Die Berninabahn*, München [etc.] 1911 (Zeitschrift *Elektrische Kraftbetriebe und Bahnen*, Sonderabdruck).

### 2.a.4 Kunstbauten

BEHRMANN HERMANN: *Die Rhätische Bahn. Praktischer Reiseführer durch das Schweizerische Hochland Graubünden*, Chur 1908.

BOSSHARD E.: *Die Berninabahn*, Zürich 1912 (*Schweizerische Bauzeitung*, Sonderabdruck).

COULIN JULES: ‚Die Rhätische Bahn‘, in: *Heimatschutz*, 1913/1, S. 1-14.

HENNINGS FRIEDRICH [C.S.]: *Projekt und Bau der Albulabahn. Denkschrift (im Auftrag der Rhätischen Bahn)*, Chur 1908.

SÉJOURNÉ PAUL: *Grandes Voutes*, 6 Bde., Bourges 1913-16.

STUDER HANS: ‚Steinerne Brücken der Rhätischen Bahnen‘, in: *Schweizerische Ingenieurbauten in Theorie und Praxis. Internationaler Kongress für Brückenbau und Hochbau*, Zürich 1926.

BIRKNER OTHMAR: ‚Der Aufbruch. Die nationale Romantik der Schweiz‘, in: *Das Werk. Architektur und Kunst*, 1967 (Werk-Chronik, 5).

### 2.a.5 Hochbauten

CONZETT JÜRIG: *Die Albulabahn* (Schweizerische Kunstführer, 461/462), Bern 1989.

DOSCH LUZI [LEZA]: *Die Bauten der Rhätischen Bahn. Geschichte einer Architektur von 1889 bis 1949*, Chur 1984.

DOSCH LUZI [LEZA]: ‚Eine Bergbahn als Gesamtkunstwerk‘, in: *Werk, Bauen + Wohnen*, Jg. 80/47, 1993/1-2, S. 6-13.

DOSCH LEZA: *Kunst und Landschaft in Graubünden. Bilder und Bauten seit 1780*, Zürich 2001.

HENNINGS FRIEDRICH [C.S.]: *Projekt und Bau der Albulabahn. Denkschrift (im Auftrag der Rhätischen Bahn)*, Chur 1908.

*Kunstführer durch die Schweiz*, Bd. 2, hrsg. von der Gesellschaft für Schweizerische Kunstgeschichte, Bern 2005, S. 39-328 (Kanton Graubünden).

STUTZ WERNER: *Bahnhöfe der Schweiz. Von den Anfängen bis zum Ersten Weltkrieg*, Zürich und Schwäbisch Hall, 1983 (2. Aufl.).

### 2.a.6 Sakral- und Profanbauten

BECKERATH ASTRID VON, NAY MARC ANTONI, RUTISHAUSER HANS (Hrsg.): *Spätgotische Flügelaltäre in Graubünden und im Fürstentum Liechtenstein*, Chur 1998.

BORMETTI FRANCESCA, CASCIARO RAFFAELE: *Il Santuario della Madonna di Tirano nella Valtellina del Cinquecento*, Cinisello Balsamo 1996.

CLAVADETSCHER OTTO P., MEYER WERNER: *Das Burgenbuch von Graubünden*, Zürich und Schwäbisch Hall 1984.

CREDARO BRUNO: *Tirano*, Lecco 1958.

DOSCH LEZA: ‚Architektur und bildende Kunst‘, in: *Handbuch der Bündner Geschichte*, Bd. 3 (19. und 20. Jahrhundert), hrsg. vom Verein für Bündner Kulturforschung, Chur 2000, S. 175-192.

DOSCH LEZA: *Kunst und Landschaft in Graubünden. Bilder und Bauten seit 1780*, Zürich 2001.

GARBELLINI GIANLUIGI: *Nel segno del Rinascimento. Il Santuario della Madonna di Tirano*, Villa di Tirano 1996.

GIANASSO MARIO: *Guida turistica della Provincia di Sondrio*, Sondrio 2001.

GIUSSANTI ANTONIO, VARISCHETTI LINO: *La Madonna di Tirano e il suo Santuario*, Sondrio 1964.

*Il Museo Etnografico Tiranese. Guida*, a cura di Bruno Ciapponi [Landi], Antonio Santini, Delia Garbellini, Sondrio 1981.

*Kunstführer durch die Schweiz*, Bd. 2, hrsg. von der Gesellschaft für Schweizerische Kunstgeschichte, Bern 2005, S. 39-328 (Kanton Graubünden).

MEYER WERNER: ‚Das Hochmittelalter (10. bis Mitte 14. Jahrhundert)‘, in: *Handbuch der Bündner Geschichte*, Bd. 1 (Frühzeit und Mittelalter), hrsg. vom Verein für Bündner Kulturforschung, Chur 2000, S. 138-193.

NAY MARC ANTONI: ‚Architektur, Plastik und Malerei von der Gotik bis zum Rokoko‘, in: *Handbuch der Bündner Geschichte*, Bd. 2 (Frühe Neuzeit), hrsg. vom Verein für Bündner Kulturforschung, Chur 2000, S. 237-260.

PEDROTTI EGIDIO: *Castelli e torri valtelinesi*, Milano 1957.

PEDROTTI EGIDIO: *Le fortificazioni di Tirano*, Milano 1960.

POESCHEL ERWIN: *Die Kunstdenkmäler des Kantons Graubünden* (Die Kunstdenkmäler der Schweiz), hrsg. von der Gesellschaft für Schweizerische Kunstgeschichte, 7 Bde, Basel 1937-1948.

POESCHEL ERWIN: *Das Bürgerhaus im Kanton Graubünden* (Das Bürgerhaus in der Schweiz, Bde. XII, XIV, XVI), hrsg. vom Schweizerischen Ingenieur- und Architektenverein, 3 Bde., Zürich 1923-1925.

RUCKI ISABELLE: *Das Hotel in den Alpen. Die Geschichte der Oberengadiner Hotelarchitektur von 1860 bis 1914*, Zürich 1989.

SIMONETT CHRISTOPH: *Die Bauernhäuser des Kantons Graubünden* (Die Bauernhäuser der Schweiz, Bde. 1 und 2), hrsg. von der Schweizerischen Gesellschaft für Volkskunde, 2 Bde., Basel 1965 und 1968.

VARISCHETTI LINO: *Tirano*, Sondrio 1961.

### 2.a.7 Kulturlandschaften

*Albula (Septimer-Flüela)* (Bündner Alpen, Bd. 6, Ed. 2), hrsg. vom Schweizer Alpen-Club, [Bern] 1980 (2. Aufl.).

CREDARO BRUNO: *Tirano*, Lecco 1958.

GIANASSO MARIO: *Guida turistica della Provincia di Sondrio*, Sondrio 2001.

GUTERSOHN HEINRICH: *Geographie der Schweiz in drei Bänden*, 3 Bde. Bern 1958-1969, hier Bd. 2/2.1 (Alpen: Wallis, Tessin, Graubünden), 1961.

*Mittleres Engadin und Puschlav. Spöl bis Berninapass und Puschlav beidseitig* (Bündner Alpen, Bd. 10, Ed. 2), hrsg. vom Schweizer Alpen-Club, [Bern] 1984 (2. Aufl.).

HEIERLI HANS: *Graubünden in Farbe. Ein Reiseführer für Naturfreunde* (Bunte Kosmos Taschenführer), Stuttgart 1977.

SCHNEIDER ROBERT K.: *Kunst der Landschaft Belfort. Kunsthistorischer Führer durch die Orte Lenz, Brienz, Surava, Alvaneu, Schmitten und Wiesen*, Belfort-Wiesen 1983.

VARISCHETTI LINO: *Tirano*, Sondrio 1961.



### 2.a.8 Flora und Fauna

FREY HANS-ULRICH, BICHSEL MARKUS, PREISWERK THOMAS: *Waldgesellschaften und Waldstandorte Graubündens*, hrsg. vom Amt für Wald Graubünden, Chur 2000 (Teil 8, Südtäler) und 2002 (Teil 5, Albula).

GIANASSO MARIO: *Guida turistica della Provincia di Sondrio*, Sondrio 2001.

MATTES HERMANN, MAURIZIO REMO, BÜRKLI WOLFRAM: *Die Vogelwelt im Oberengadin, Bergell und Puschlav. Ein Naturführer zur Avifauna in einem inneralpinen Gebiet*, Sempach 2005.

PRO NATURA (Hrsg.): *Schmetterlinge und ihre Lebensräume. Arten, Gefährdung, Schutz: Schweiz und angrenzende Gebiete*, 3 Bde., Basel, 1997-2000, hier Bd. 3, 2000.

RAUCH ANDREA: *Der Steinbock wieder in den Alpen*, Zürich 1937.

REINALTER ROMEDI: *Zur Flora der Sedimentgebiete im Umkreis der Südrätischen Alpen, Livignasco, Bormiese und Engiadin'Ota (Schweiz – Italien). Aufnahmen von 1982 bis 2003* (Denkschriften der Schweizerischen Akademie der Naturwissenschaften, Bd. 105), Basel 2004.

SCHMID HANS [et al.]: *Schweizer Brutvogelatlas. Verbreitung der Brutvögel in der Schweiz und im Fürstentum Liechtenstein 1993 – 1996*, Sempach 1998.

### 2.b.1 Archäologie

*Handbuch der Bündner Geschichte*, Bd. 1 (Frühzeit und Mittelalter), hrsg. vom Verein für Bündner Kulturforschung, Chur 2000.

RAGETH JÜRIG: *Römische Fundstellen Graubündens* (Schriftenreihe des Rätischen Museums Chur, 47), Chur 2004.

*Die Schweiz vom Paläolithikum bis zum frühen Mittelalter*, 6 Bde., hrsg. von der Schweizerischen Gesellschaft für Ur- und Frühgeschichte, Basel 1993-2005.

ZÜRCHER ANDREAS: *Urgeschichtliche Fundstellen Graubündens* (Schriftenreihe des Rätischen Museums Chur, 27) Chur 1982.

### Unpublizierte Quellen

Fundstellenarchiv des Archäologischen Dienstes Graubünden, Haldenstein.

### 2.b.2 Von der Antike bis zur Moderne

BONORAND CONRADIN: *Reformatatorische Emigration aus Italien in die Drei Bünde. Ihre Auswirkungen auf die kirchlichen Verhältnisse. Ein Literaturbericht* (Beiheft zum Bündner Monatsblatt, 9), Chur 2000.

BUNDI MARTIN: *Zur Besiedlungs- und Wirtschaftsgeschichte Graubündens im Mittelalter*, Chur 1982.

CLAVADETSCHER OTTO P., MEYER WERNER: *Das Burgenbuch von Graubünden*, Zürich und Schwäbisch Hall 1984.

CLOETTA GIAN GIANETT: *Bergün/Bravuogn. Heimatkunde*, Thusis 1964 (2. Aufl.).

EGLI KASPAR: *Die Landschaft Belfort im mittleren Albulatal. Das traditionelle Element in der Kulturlandschaft* (Basler Beiträge zur Geographie, 19), Basel 1978.

*Festschrift 600 Jahre Gotteshausbund. Zum Gedenken an die Gründung des Gotteshausbundes am 29. Januar 1367*, hrsg. von der Historisch-antiquarischen Gesellschaft von Graubünden, Chur 1967.

FARNER OSKAR: *Die Kirchenpatrozinien des Kantons Graubünden. Auf ihre Bedeutung für die Erforschung der ältesten Missions-Geschichte der Schweiz*, München 1925.

HITZ FLORIAN: ‚Gesellschaft und Wirtschaft im Spätmittelalter‘, in: *Handbuch der Bündner Geschichte*, Bd. 1 (Frühzeit und Mittelalter), hrsg. vom Verein für Bündner Kulturforschung, Chur 2000, S. 215-243.

JÖHRI ROLAND: *Die Kochkunst Graubündens. Traditionelle Rezepte – neu kreiert*, Aarau und Stuttgart 1995 (4. Aufl.).

KAISER DOLF, LAZZARINI GIUSEPPE, SCHMID HEINRICH: *Samedan. Eine Dorfchronik*, Samedan 1994.

LORENZ PAUL: *Zur Geschichte des Hochgerichts Greifenstein*, Chur 1914.

PALMY PAUL: *Zur Geschichte des Mittelalters von Albula/Surmeir und Umgebung*, Chur 1971 (Bündner Kalender 1971, Sonderabdruck).

PLANTA PETER CONRADIN VON: ‚Der Bernina-Bergwerkprozess von 1454–1462 und die Bergbauunternehmungen des Johann von Salis 1576–1618‘, in: *Jahrbuch der Historischen Gesellschaft von Graubünden*, 2000, S. 1-144.

POESCHEL ERWIN: *Die Kunstdenkmäler des Kantons Graubünden* (Die Kunstdenkmäler der Schweiz), hrsg. von der Gesellschaft für Schweizerische Kunstgeschichte, 7 Bde., Basel 1937-1948.

PLANTA ROBERT VON, SCHORTA ANDREA: *Rätisches Namenbuch*, 5 Bde., Bern 1939-1986, hier Bd. II: *Etymologien* (Romana Helvetica, 2), Bern 1985 (2. Aufl.).

SCHNYDER WERNER: *Handel und Verkehr über die Bündner Pässe im Mittelalter*, 2 Bde., Zürich 1973-1975.

SCHWARZENBACH ANNEMARIE: *Beiträge zur Geschichte des Oberengadins im Mittelalter und zu Beginn der Neuzeit* (Schweizer Studien zur Geschichtswissenschaft, XVI/3), Zürich 1931.

SEMADENI TOMMASO: *Geschichte des Puschlavertales*, Chur 1929.

TOGNINA RICCARDO: *Appunti di storia della valle di Poschiavo*, Poschiavo 1971.

### 2.b.3 Historische Verkehrswege

BUNDI MARTIN: ‚Die Berninaachse im Transitverkehr zwischen Chur und Venedig‘, in: *Bündner Monatsblatt*, 1993/1, S. 69-84.

GREDIG HANSJÜRIG: *IVS Dokumentation Kanton Graubünden*, Bern 2003.

MARGADANT SILVIO: *Graubünden im Spiegel der Reiseberichte und der landeskundlichen Literatur des 16. - 18. Jahrhunderts*, Zürich 1978.

ZORTEA, CLAUDIO: *Graubünden im Spiegel der Reiseberichte, der landeskundlichen und topographischen Beschreibungen in der Zeit von 1800-1850*, Zürich 1987.

### 2.b.4. Siedlungsweise

BLACHE JULES: *L'homme et la montagne* (Géographie humaine, 3), Paris 1933.

CAVIEZEL NOTT: *Dorfbrände in Graubünden 1800-1945* (Schriftenreihe Chesa Planta Zuoz, 4), Chur 1998.

CLAVUOT CONRADIN, JÜRIG RAGETTLI: *Die Kraftwerkbauten im Kanton Graubünden*, Chur 1991.

GALANGA ENNIO EMANUELE: *Sintesi di storia della Valtellina medio-alta*, Villa di Tirano 1992.

GIANASSO MARIO: *Guida turistica della Provincia di Sondrio*, Sondrio 2001.

GIOVANOLI DIEGO: *Alpschermer und Maiensässe in Graubünden. Bäuerliche Bauten, Betriebsstufen und Siedlungsstrukturen ausserhalb der Dörfer Graubündens von der frühen Neuzeit bis 1960*, hrsg. vom Verein für Bündner Kulturforschung und von der kantonalen Denkmalpflege Graubünden, Bern 2003.

LANGÉ SANTINO, PACCIAROTTI GIUSEPPE: *Barocco alpino. Arte e architettura religiosa del seicento. Spazio e figuratività* (Storia dell'arte. Architettura, 5), Milano 1994.

MARCONI WILLIAM: *Aspetti di vita quotidiana a Tirano al tempo dei Grigioni 1512-1797*, Sondrio 1990.

OBRIST ROBERT, SEMADENI SILVA, GIOVANOLI DIEGO: *Costruire=Bauen=Costruire. Val Müstair, Engiadina bassa, Oberengadin, Val Bregaglia, Valle di Poschivo 1830-1980*, Samedan 1986.

*Kunstführer durch die Schweiz*, Bd. 2, hrsg. von der Gesellschaft für Schweizerische Kunstgeschichte, Bern 2005, S. 39-328 (Kanton Graubünden).

SERTOLI SALIS RENZO: *Tirano di ieri. Saggi storici*, Milano 1959.

### Unpublizierte Quellen

*Bericht der Direktion der Rhätischen Bahn an die Kommission des Verwaltungsrates über das Projekt der Albulabahn mit 35% bzw. 25% Maximalsteigung*, 1898 (Archiv Rhätische Bahn, Chur).

*Eingabe der Gemeinde St. Moritz an den hohen Bundesrat die Tracierung der Rh. Bahn auf dem Gebiet der Gemeinde St. Moritz betreffend*, 09.08.1900 (Gemeindearchiv St.Moritz).

*Hotelinventare*, 1987-1989 (Denkmalpflege Graubünden, Chur).

### 2.b.5 Geschichte der Rhätischen Bahn

*Bahnplakate – Rhätische Bahn/Glacier Express*, St. Moritz 2005.

BAUER HANS: *50 Jahre Albulabahn 1903 – 1953*, [Chur] 1953.

BELLONCLE PATRICK [et al.]: *Das grosse Buch der Rhätischen Bahn 1889-2001*, Kerzers 2002.

CAMPELL CHASPER: *Die wirtschaftlichen Wachstumsmöglichkeiten einer Bergregion unter besonderer Berücksichtigung der Abhängigkeit von den Verkehrswegen, dargestellt am Beispiel des Engadins*, Winterthur 1966.

CATRINA WERNER: *Die Entstehung der Rhätischen Bahn*, Zürich 1972.

*50 Jahre Rhätische Bahn, Festschrift 1889 – 1939*, Davos 1939.

*Die Rhätische Bahn. Heute – Morgen – Gestern*, Chur 1988.

VERSELL MARTIN: *Über die Entwicklung des Bündnerischen Strassen- und Eisenbahnwesens und des Fremdenverkehrs*, Chur 1903 (Festschrift des Schweizerischen Ingenieur- und Architektenvereins, Sonderabdruck).

### Unpublizierte Quellen

*Geschäftsberichte der Berninabahn* (Archiv Rhätische Bahn, Chur).

*Geschäftsberichte der Rhätischen Bahn* (Archiv Rhätische Bahn, Chur).

### 2.b.6 Bahnbau und Betrieb

BELLONCLE PATRICK [et al.]: *Das grosse Buch der Rhätischen Bahn 1889-2001*, Kerzers 2002.

BOSSHARD E.: *Die Berninabahn*, Zürich 1912 (Schweizerische Bauzeitung, Sonderabdruck).

BRÜNGGER GIAN, KELLER TIBERT, MENGOTTI RENATO: *Abenteuer Albulabahn*, Chur 2003.

DOSCH LUZI [LEZA]: *Die Bauten der Rhätischen Bahn. Geschichte einer Architektur von 1889 bis 1949*, Chur 1984.

DÜRLER W.: *Der Abschluss der Elektrifizierungsarbeiten der Rhätischen Bahn*, Zürich 1922 (Schweizerische Bauzeitung, Sonderabdruck).

DÜRLER W.: *Zehn Jahre voller elektrischer Betrieb der Rhätischen Bahn*, 1934 (Zeitschrift Elektrische Bahnen, Sonderabdruck).

*Der elektrische Betrieb auf den Linien des Engadins, St. Moritz – Schuls - Tarasp und Samedan - Pontresina*, Zürich 1915.

*Enzyklopädie des Eisenbahnwesens*, hrsg. von [Victor] v. Röhl, 10 Bde., Berlin und Wien, 1912-1923 (2., vollständig neubearb. Aufl.).

JEANMAIRE CLAUDE: *Die Gleichstromlinien der Rhätischen Bahn [...]* (Die elektrischen und Diesel-Triebfahrzeuge Schweizerischer Eisenbahnen), Villigen 1975 (2. Aufl.).

JEANMAIRE CLAUDE: *Die Berninabahn. Auf schmaler Spur über die Alpen. Ergänzungen zur Geschichte der Rhätischen Bahn* (Die elektrischen und Diesel-Triebfahrzeuge Schweizerischer Eisenbahnen), Villigen 1987.

HENNINGS FRIEDRICH [C.S.]: *Projekt und Bau der Albulabahn. Denkschrift (im Auftrag der Rhätischen Bahn)*, Chur 1908.

*Die Kraftwerke Brusio und die Kraftübertragung nach der Lombardei*, Zürich 1908 (Schweizerische Bauzeitung, Sonderabdruck).

LANG A.: *Von der Elektrifizierung der Rhätischen Bahn*, Zürich 1920 (Schweizerische Bauzeitung, Sonderabdruck).

KOLLER TH.: *Die Berninabahn*, München [etc.] 1911 (Zeitschrift Elektrische Kraftbetriebe und Bahnen, Sonderabdruck).

### 2.b.7 Kraftwerkbauten

BADILATTI LUIGI: *Nel settantacinquesimo anniversario dell'apertura della Ferrovia del Bernina 1908-1983*, [Chur] 1983.

BORNATICO REMO, BANNWART, ADOLF: 'Die Kraftwerke Brusio AG und die Bernina-Bahn', in: *Das Puschlav mit Ausblick auf das Veltlin*, Chur 1980, S. 65-71.

CASAL GEORG: *Die bündnerische Wasserkraftnutzung. Ihre Grundlage, Entwicklung und volkswirtschaftliche Bedeutung*, [Chur] 1950.

CATRINA WERNER: *Die Entstehung der Rhätischen Bahn*, Zürich 1972.

CLAVUOT CONRADIN, JÜRIG RAGETTLI: *Die Kraftwerkbauten im Kanton Graubünden*, Chur 1991.

DOSCH LEZA: *Kunst und Landschaft in Graubünden. Bilder und Bauten seit 1780*, Zürich 2001.

- EGLI KASPAR: *Die Landschaft Belfort im mittleren Albula-tal. Das traditionelle Element in der Kulturlandschaft* (Basler Beiträge zur Geographie, 19), Basel 1978.
- [EWZ] *75 Jahre Partnerschaft zwischen Graubünden und Zürich. Wasserkraft und Elektrizität*, hrsg. vom Elektrizitätswerk der Stadt Zürich (EWZ), [Zürich] 1981.
- FREY URS, SIMONETT JÜRIG: ‚Die Landschaft‘, in: *Handbuch der Bündner Geschichte*, Bd. 3 (19. und 20. Jahrhundert), hrsg. vom Verein für Bündner Kulturforschung, Chur 2000, S. 13-38.
- Führer durch die Schweizerische Wasserwirtschaft* (Verbandsschrift des Schweizerischen Wasserwirtschaftsverbandes, 10), 2 Bde., Zürich 1921 und 1949.
- GREDIG HANSJÜRIG: ‚Ohne Menschen keine Gigawatt‘, in: *Bündner Kalender 2005*, S. 97-108.
- GREDIG HANSJÜRIG, WALTER WILLI: *Unter Strom. Wasserkraftwerke und Elektrifizierung in Graubünden 1879-2000*, hrsg. vom Verein für Bündner Kulturforschung und vom Amt für Energie des Kantons Graubünden, Chur 2006.
- GUGERLI DAVID (Hrsg.): *Allmächtige Zauberin unserer Zeit. Zur Geschichte der elektrischen Energie in der Schweiz*, Zürich 1994.
- GUGERLI DAVID: *Redeströme. Zur Elektrifizierung der Schweiz 1880-1914*, Zürich 1998
- HARTMANN KRISTIANA: ‚Zur Entwicklung der Architektur in Graubünden zwischen 1840 und 1940‘, in: *Jahresbericht der Historisch-antiquarischen Gesellschaft Graubünden 1983*, S. 27-61.
- KÖLLER TH.: *Die Berninabahn*, München [etc.] 1911 (Zeitschrift *Elektrische Kraftbetriebe und Bahnen*, Sonderabdruck).
- KÖNIG WOLFGANG: *Bahnen und Berge. Verkehrstechnik, Tourismus und Naturschutz in den Schweizer Alpen 1870-1939* (Beiträge zur historischen Verkehrsforschung, Bd. 2), Frankfurt a. M. 2000.
- [KWB] *Die Kraftwerke Brusio 1904-1929*, hrsg. von der Kraftwerke Brusio AG, Poschiavo-Graubünden, Poschiavo 1929.
- [KWB] *40 Jahre Kraftwerke Brusio AG 1904-1944*, Basel 1945.
- [KWB] *Die ersten 50 Jahre der Kraftwerke Brusio AG 1904-1954*, Bern 1954.
- [KWB] *Kraftwerke Brusio AG*, o.O. [1971].
- MORI GIORGIO (Hrsg.): *Le origini 1882-1914* (Storia dell'industria elettrica in Italia, vol. I), 2 Bde., Rom [etc.] 1992.
- PAQUIER SERGE: *Histoire de l'électricité en Suisse. La dynamique d'un petit pays européens 1875-1939*, 2 Bde., Genève 1998.
- SIMONETT JÜRIG: ‚La costruzione delle centrali elettriche e l'elettrificazione nell'area alpina svizzera tra sviluppo economico e vissuto quotidiano‘, in: *Energia e sviluppo in area alpina. Secoli XIX-XX*. (Atti della VII sessione del seminario permanente sulla storia dell'economia e dell'imprenditorialità nelle alpi in età moderna e contemporanea), hrsg. von Andrea Bonoldi und Andrea Leonardi, Milano 2004, S. 117-130.
- TÖNDURY-OSIRNIG GIAN ANDRI: *Studie zur Volkswirtschaft Graubündens und zukünftiger Ausbau der bündnerischen Wasserkräfte*, Samedan 1946.
- TRÉDÉ, MONIQUE (Hrsg.): *Electricité et électrification dans le monde* (Actes du deuxième colloque international d'histoire de l'électricité, organisé par l'Association pour l'histoire de l'électricité en France), Paris 1992
- Wyssling, Walter, *Die Entstehung der schweizerischen Elektrizitätswerke und ihrer Bestandteile in den ersten 50 Jahren*, Zürich 1946.
- Zur Erinnerung an die Beendigung der Elektrifizierung aller Schmalspurbahnen (400 km) und an den Ausbau der grössten Elektrizitätswerke in Graubünden*, hrsg. vom Verkehrsverein für Graubünden, o.J.

#### Unpublizierte Quellen

*Geschäftsberichte der Rätia Energie*, ab 2000 (vgl. auch [www.repower.ch/docs](http://www.repower.ch/docs))

*Geschäftsberichte 1919 und 1920 der Rhätischen Bahn* (Archiv Rhätische Bahn, Chur)

#### Internetadressen

[www.energie.gr.ch/stromnetz/index1.htm](http://www.energie.gr.ch/stromnetz/index1.htm)

[www.repower.ch/docs](http://www.repower.ch/docs)

## 2.b.8 Sprachlandschaften

DIEKMANN ERWIN: ‚Das Rätoromanische in der Schweiz‘, in: *Handbuch der mitteleuropäischen Sprachminderheiten*, hrsg. von Robert Hinderling und Ludwig M. Eichinger, Tübingen 1996, S. 335-384.

[Erziehungs-, Kultur- und Umweltschutzdepartement des Kantons Graubünden] *Bericht der „Arbeitsgruppe Sprachlandschaft Graubünden“* (1. Teil: Zur Situation der Sprachlandschaft Graubünden; 2. Teil: Postulate und Massnahmen), Chur 1994.

FURER JEAN-JACQUES: *Die aktuelle Lage des Romani-schen* (Eidgenössische Volkszählung 2000, Struktur-erhebung der Schweiz), Neuchâtel 2005.

GROSS MANFRED: *Rumantsch, Facts & Figures*, Chur 2004.

KRAAS FRAUKE: *Die Rätoromanen Graubündens. Peri-pherisierung einer Minorität*, Stuttgart 1992.

LIVER RICARDA: *Rätoromanisch. Eine Einführung in das Bündnerromanische* (Narr Studienbücher), Tübingen 1999.

SCHLÄPFER ROBERT, BICKEL HANS (Hrsg.): *Die vierspra-chige Schweiz* (Reihe Sprachlandschaft, Bd. 25), Aarau 2000.

TODISCO VINCENZO: *Una finestra sul Grigioni italiano*, Chur 1999.

TSCHARNER BARBARA: ‚Sprachkontakt und Gesell-schaft‘, in: *Handbuch der Bündner Geschichte*, Bd. 3 (19. und 20. Jahrhundert), hrsg. vom Verein für Bündner Kulturforschung, Chur 2000, S. 193-210.

WIDMER JEAN, CORAY RENATA [et al.]: *Die Schweizer Sprachenvielfalt im öffentlichen Diskurs. Eine sozialhi-storische Analyse der Transformation der Sprachenord-nung von 1848 bis 2000* (Transversales. Langues, socié-tés, cultures e apprentissages, 8), Bern 2004.

ZINSLI PAUL: *Walser Volkstum in der Schweiz, in Vorarl-berg, Liechtenstein und Italien. Erbe, Dasein, Wesen*, Chur 2002 (7. ergänzte Aufl.).

## 2.b.9 Tourismusgeschichte des Engadins

ANKER DANIEL (Hrsg.): *Piz Bernina. König der Ostalpen* (Bergmonographie, 4), Zürich 1999.

LE BLOND (ALIAS MAIN) ELIZABETH ALICE FRANCES AU-BREY: *Day in, day out*, London 1928.

BERRY PETER ROBERT: *Über die Zukunft des Kurortes St. Moritz, I. Teil* (als Manuskript gedruckt), St. Moritz 1898.

BÖCKLI PETER: *Bis zum Tod der Gräfin. Das Drama um den Hotelpalast des Grafen de Renesse in Maloja*, Zü-richt 1998.

CAVIEZEL MICHAEL, *Engadin in Wort und Bild*, Samedan 1896.

COOK THEODORE ANDREA: *Notes on Tobogganing at St. Moritz*, London 1894.

DOSCH LEZA: *Kunst und Landschaft in Graubünden. Bil-der und Bauten seit 1780*, Zürich 2001.

ERB WILHELM: *Winterkuren im Hochgebirge* (Sammlung Klinischer Vorträge, Nr. 271), Leipzig 1900.

FLÜCKIGER-SEILER ROLAND: *Hotelpaläste zwischen Traum und Wirklichkeit, Schweizer Tourismus und Ho-telbau 1830–1920*, Baden 2003.

GUYER EDUARD: *Das Hotelwesen der Gegenwart*, Zürich 1874.

FURRER EDWIN (Hrsg.): *Winter in der Schweiz. Winter-sport und Winterkuren*, Zürich 1910.

KESSLER DANIEL: *Hotels und Dörfer. Oberengadiner Hotellerie und Bevölkerung in der Zwischenkriegszeit* (Beiheft zum Bündner Monatsblatt, Nr. 5), Chur 1997.

MARGADANT SILVIO, MAIER MARCELLA: *St. Moritz. Streiflichter auf eine aussergewöhnliche Entwicklung*, St. Moritz 1993.

MEISSER S. (Hrsg.): *An die Ehrsame Gemeinde St. Mau-riz, im Thal Oberengadin. Offener Brief aus dem Jahr 1797*, Chur 1883.

MEYER PETER: ‚Stilgeschichte des Hotels‘, in: Armin Meili, *Bauliche Sanierung von Hotels und Kurorten*, Er-lenbach-Zürich 1945, S. 41–46.

ROBBI JULES: *Der erste Winterkurgast im Ober-Engadin*, Samedan 1913.

ROBERTSON HANS: *St. Moritz. Seine Fremdenindustrie und sein Gemeinwesen. Eine kulturhistorische und volkswirtschaftliche Studie*, Samedan 1909.



RUCKI ISABELLE: *Das Hotel in den Alpen. Die Geschichte der Oberengadiner Hotelarchitektur von 1860 bis 1914*, Zürich 1989.

TRJET MAX (Hrsg.): *100 Jahre Bobsport*, Basel 1990.

### 2.b.10 Bahn und touristische Entwicklung

*Alcuni aspetti del Turismo in Val Poschiavo. Lavoro di Ricerca*, Poschiavo 1985.

BAND R.V. [et al.]: *Bergbahnen der Schweiz*, Siebnen 1959.

BARBLAN RETO: *Bergün/Bravuogn, Eine Zeitreise durch die Dorfgeschichte*, Bergün/Bravuogn, 2001.

[Bundesamt für Statistik] *Bevölkerungsentwicklung 1850 -1990*, Bern 1992.

CAPREZ GION: *Die goldenen Jahre der Berninabahn (Bahnromantik)*, hrsg. von Pfeiffer Peter, Zürich 2000.

GIANASSO MARIO: *Guida turistica della Provincia di Sondrio*, Sondrio 2001.

*Graubünden in Zahlen*, Chur 2005.

LECHNER ERNST: *Graubünden, Illustrierter Reisebegleiter durch alle Thalschaften*, Chur [etc.] 1905 (2., ergänzte Aufl.).

MELCHIOR JAN: *Die Geschichte des Engadiner Tourismus*, [Pontresina] 2002.

MEULI RICHARD: *Le tourisme grison et son rôle dans l'économie cantonale des Grisons*, Genève 1940.

MOSER BEAT, PFEIFFER PETER: *Die RhB (Eisenbahn Journal. Special; 1995 [6] – 2003 [1])*, Fürstfeldbruck 1995-2003, hier Teil 1, 1995.

SCHÄFLI RUEDI: ‚Die wirtschaftliche Bedeutung des Tourismus in Graubünden‘, in: *Bündner Monatsblatt*, 1992/4, S. 289-297.

SCHMID LEO: *Der Kanton Graubünden. Staatsbürgerliches Brevier*, Chur 2002 (7. Aufl.).

VARISCHETTI LINO: *Tirano*, Sondrio 1961.

WALL HENNING: *Albula. Schlagader Graubündens (Bahnen der Berge, 4)*, Aachen 1984.

WANNER KURT: *Der Himmel schon südlich, die Luft aber frisch. Schriftsteller, Maler, Musiker und ihre Zeit in Graubünden 1800 – 1950*, Chur 1993.

### 3.c. Vergleichende Analyse

[Agence Méditerranéenne pour l'Environnement Languedoc – Roussillon] *Le train jaune Villefranche – La Tour-de-Carol, Dossier d'étude patrimoniale en vue de la candidature pour la Liste du Patrimoine Mondiale UNESCO*, Mont-Louis 2001.

*Alpensichten* (Themenhefte des Nationalen Forschungsprogramms [NFP] 48 „Landschaften und Lebensräume der Alpen“ des Schweizerischen Nationalfonds), Bir-mensdorf 2005.

AMIN MOHAMED [et al.]: *Die Ugandabahn*, Zürich, Wiesbaden 1987.

BAEDEKER KARL: *Die Schweiz. Handbuch für Reisende*, Leipzig 1909.

BÄRTSCHI HANS-PETER: ‚Usui-Toge lässt grüssen‘, in: *NIKE-Bulletin*, 2004/1.

BÄRTSCHI HANS-PETER: ‚Das Streckendenkmal‘, in: *Eisenbahn und Denkmalpflege. Zweites Symposium. Eine Tagung des Deutschen Nationalkomitees von Icomos, Frankfurt a. M. 2.-4. April 1992* (Icomos, Hefte des Deutschen Nationalkomitees, 9), München 1993.

BÄTZING WERNER: *Die Alpen. Entstehung und Gefährdung einer europäischen Kulturlandschaft*, München 1991.

BENESCH FRITZ, BUSSON PAUL: *Der Semmering und seine Berge. Ein Album der Semmeringlandschaft von Gloggnitz bis Mürrzuschlag*, Wien 1913.

*Beschreibender Katalog des k.k. historischen Museums der österreichischen Eisenbahnen*, Wien 1902.

BHANDARI R.R.: *Kalka – Simla and Kangra Valley Railway*, New Dheli 1983.

BHANDARI R.R.: *Exotic Mountain Railways*, New Dheli 1984.

BICKEL BENNO: ‚Duong Sat Viet Nam. Dampf am Roten Fluss‘, in: *Überseeische Bahnen*, 1988, 3/4.

BROOKE STEPHAN: *The Railways of Australia*, Sydney 1984.

BUCHINGER GÜNTER: *Villenarchitektur am Semmering*, Wien 2006.

CAPREZ GION: *Die goldenen Jahre der Berninabahn (Bahnromantik)*, hrsg. von Pfeiffer Peter, Zürich 2000.

- [Chinese Railways Editorial Committee] *Railway Transportation Atlas of China*, Beijing 1994.
- COTTE MICHEL, MULLER CHRISTIANE: *Le Train Jaune. Villefranche-de-Conflent – Bourg-Madame – Latour-de-Carol (Pyrenees-Orientales – France)*, Montpellier 2001.
- COULLS ANTHONY: *Railways as World Heritage Sites* (ICOMOS Occasional Papers for the World Heritage Convention), Paris 1998.
- CLARK PETER: *Locomotives of China*, Waterloo 1983.
- DINHOBEL GÜNTER: *Die Semmeringbahn. Der Bau der ersten Hochgebirgsbahn der Welt* (Österreich-Archiv), Wien 2003.
- DINHOBEL GÜNTER: ‚Die Bahn über den Berg. Die Semmeringstrecke im Spiegel der Zeiten‘, in: *Vom Teufelswerk zum Weltkulturerbe. 150 Jahre Semmeringbahn*, hrsg. von Gerhard Artl, Gerhard H. Gürtlich, Hubert Zenz, Wien 2004, S. 135-151.
- DROSTE BERND VON, PLACHTER HARALD, RÖSSLER MECHTHILD: *Cultural Landscapes of Universal Value*, Jena, Stuttgart, New York 1995.
- DRURY GEORGE: *The historical guide to North American railroads. Histories, figures, and features of more than 160 railroads abandoned or merged since 1930*, Milwaukee Wisc. 1988.
- Durch Berg und über Flüsse. Die Eisenbahnlinie Tschendu – Kunming*, hrsg. vom Verlag für fremdsprachige Literatur, Peking 1976.
- DURRENT A. E. [et al.], *Dampf in Afrika*, Zürich 1981.
- EGGERMANN ANTON [et al.], *Die Bahn durch den Gotthard*, Zürich 1981.
- Eisenbahn und Denkmalpflege. Zweites Symposium. Eine Tagung des Deutschen Nationalkomitees von Icomos, Frankfurt a. M. 2.-4. April 1992* (Icomos, Hefte des Deutschen Nationalkomitees, 9), München 1993.
- Die elektrische Gotthard-Linie*, Bern 1932.
- Enzyklopädie des Eisenbahnwesens*, hrsg. von [Victor] v. Röhl, 10 Bde., Berlin und Wien, 1912-1923 (2., vollständig neubearb. Aufl.).
- FAWCETT BRIAN: *Die Andenbahnen*, Zürich 1967.
- FÜRST A.: *Der Verkehr auf dem Land*, Berlin 1924.
- GATTI GIORGO: *Le Ferrovie Coloniale Italiane*, Rom 1975.
- GHEGA CARL RITTER VON: *Malerischer Atlas der Eisenbahn über den Semmering*, Wien 1854.
- HABERL HELMUT, STROHMEIER GERHARD (Hrsg.), *Kulturlandschaftsforschung* (IFF-Texte, Bd. 5), Wien, New York 1999.
- HEADRICK DANIEL R.: *The Tools of Empire. Technology and European Imperialism in the Nineteenth Century*, New York 1981.
- HUGHES HUGH: *Middle East railways*, Harrow 1981.
- HULOT FRÉDÉRIC: *L'Indochine – le Yunnan* (Les Chemins de Fer de la France d'Outre-Mer, vol. 1), St. Laurent du Var 1990.
- ILLERT ANDREAS: ‚Mit Schweizer Technik auf die Blauen Berge‘, in: *Fern-Express*, 1996/2, S. 10-15.
- The International Canal Monuments List* (TICCIH and ICOMOS), Paris 1996.
- JOYCE JOHN, TILLEY ALLAN: *Steam up in Indonesia and Thailand*, Wimbley 1972.
- KOCH GÜNTER: ‚Eritrea Railway‘, in: *Fern-Express*, 2005/1.
- KOCH KARL: ‚Durango – Silverton und Cumbres & Toltec‘, in: *Dampf & Reise*, 1991/2.
- Kohle, Strom und Schienen. Die Eisenbahn erobert die Schweiz* (Katalog zur Ausstl. „Schienenverkehr“ im Verkehrshaus Luzern), hrsg. vom Verkehrshaus der Schweiz, Zürich 1997.
- KOJA STEPHAN (Hrsg.): *America. Die Neue Welt in Bildern des 19. Jahrhunderts* (Wechselausstellung der Österreichischen Galerie), München 1999.
- KOS WOLFGANG: *Über den Semmering. Kulturgeschichte einer künstlichen Landschaft*, Wien 1984.
- KOS WOLFGANG (Hrsg.): *Die Eroberung der Landschaft, Semmering, Rax, Schneeberg* (Katalog zur Niederösterreichischen Landesausstellung, Nr. 295 N.F.), [Wien] 1992.
- KUBINSZKY MIHÁLY: ‚Grüsse von Unterwegs. Geschichte der Eisenbahn-Bildpostkarte 1985‘, in: *Zug der Zeit – Zeit der Züge. Deutsche Eisenbahn 1835 – 1985. Das offizielle Werk zur gleichnamigen Ausstellung* (Nürnberg, 1985), 2 Bde., Berlin 1985.

- KUBINSZKY MIHÁLY, PAWLIK HANS PETER, SLEZAK JOSEF OTTO: *Architektur an der Semmeringbahn. Schöne Landschaft, schöne Bauten, schöne Lokomotiven*, Wien 1992.
- MARSHALL JOHN: *The Guinness Book of Rail Facts and Feats*, Enfield 1979.
- MAUTERER, RICHARD: *Semmeringbahn. Daten, Fakten, Propaganda*, Wien/Pinkafeld 1990.
- MOESCHLIN FELIX: *Wir durchbohren den Gotthard*, Zürich 1964.
- NAVÉ HARALD: *Alaska – Feuerland. Reise- und Bahnerlebnisse*, Zürich, Wiesbaden 1986.
- OSTERWALD DORIS B.: *Ticket to Toltec. A mile by mile guide for the Cumbres & Toltec Scenic Railroad*, Hugo/Colorado 1998.
- PAP ROBERT: *Weltkulturerbe Semmeringbahn*, Semmering 2003.
- PET PAUL [et al.]: *Indien. Ein Kaiserreich für die Bahn*, Zürich, Schwäbisch Hall 1985.
- PETERSEN JOACHIM: *Maos stählerne Transportlinien. Das Eisenbahnwesen der Volksrepublik China*, Augsburg 1977.
- PIFFERI ENZO [et al.]: *Anden. Auf den höchsten Bahnen der Welt*, Zürich 1982.
- RACHDI SAMUEL: *Fahrplancenter-News*, Steinen, Nr. 37, Juni 2004.
- REICHLER CLAUDE: *Entdeckung einer Landschaft. Reisende, Schriftsteller, Künstler und ihre Alpen*, Zürich 2005.
- ROWE TREVOR: *The Railways of South America*, Arrow 2000.
- RUNTE ALFRED: *Trains of Discovery. Western Railroads and The National Parks*, Flagstaff / Arizona 1984.
- SCHIVELBUSCH WOLFGANG: *Geschichte der Eisenbahnreise. Zur Industrialisierung von Raum und Zeit im 19. Jahrhundert* (Hauser Anthropologie), München, Wien 1977.
- SCHMIDT FLORIAN: 'Die Darjeeling Himalayan Railway', in: *Dampf & Reise*, 1994/2, S. 14 – 19.
- SCHNEIDER ASCANIO: *Gebirgsbahnen Europas. Mitteleuropa, Iberische Halbinsel, Grossbritannien, Skandinavien, Italien, Jugoslawien, Griechenland*, Zürich 1982 (3., vollst. überarb. und erw. Auflage).
- Semmering. UNESCO Weltkulturerbe* (Denkmalpflege in Niederösterreich, Bd. 29), St. Pölten 2003.
- SÖLCH WERNER: *Kap – Kairo. Eisenbahnen zwischen Ägypten und Südafrika*, Düsseldorf 1985.
- SPEICH DANIEL: 'Links und Rechts der Eisenbahn. Zur visuellen Standardisierung der touristischen Eisenbahnfahrt', in: *Die Internationalität der Eisenbahn, 1850-1970* (Interferenzen. Studien zur Kulturgeschichte der Technik, Bd. 7), hrsg. von Monika Burri, Kilian T. Elsassner und David Gugerli, Zürich 2003, S. 91-109.
- STROHMEIER GERHARD: 'Zur Wirklichkeit von Landschaft. Ästhetische Konstruktion und Erfahrungswelt', in: Petra Schneider und Gerhard Strohmeier (Red.), *Zu Begriff und Wahrnehmung von Landschaft*, Wien 2000, S. 14-39.
- SUYIN HAN: *China 1890 – 1938. Eine historische Foto-Reportage*, Kehl 1979.
- TALBOT KENTON E.: *Steam in Turkey. An enthusiasts' guide to the steam locomotives of Turkey*, Oxford 1981.
- VASKO-JUHÁSZ DÉSIRÉE: *Die Südbahn. Ihre Kurorte und Hotels* (Semmering Architektur, Bd. 1), Wien 2006.
- WEIDMANN FRIEDRICH C.: *Die Alpengegenden Niederösterreichs und Obersteiermarks im Bereiche der Eisenbahn von Wien bis Mürzzuschlag*, Wien 1855.
- WÄGLI HANS: *Schienennetz Schweiz. Strecken, Brücken, Tunnels. Ein technisch-historischer Atlas*, hrsg. vom Generalsekretariat SBB, Zürich 1998 (2., nachgeführte und vollst. überarb. Aufl.).
- WALDIS ALFRED: *Es begann am Gotthard. Eine Verkehrsgeschichte mit Pionierleistungen* (Kultur in der Zentralschweiz, 5, Ed. 2), Luzern 2002 (2., aktualisierte Aufl.).
- WATER PAUL: *Afghanistan, a Railway History*, Bromley 2002.
- WHITEHOUSE PATRICK, WHITEHOUSE MAGGY: *China auf Schienen*, Zürich 1989.
- WEHDORN MANFRED, GEORGEACOPOL-WINISCHHOFER UTE: *Baudenkmäler der Technik und Industrie in Österreich*, 2 Bde., Wien 1984-1991, hier Bd. 1 (Wien – Niederösterreich – Burgenland) 1984.

#### 4.b Einflussfaktoren

*Alpenreport. Daten, Fakten, Probleme, Lösungsansätze*, hrsg. von der Internationalen Alpenschutzkommission CIPRA, Bern [etc.] 1998 (Teil 1) und 2002 (Teil 2).

BÄTZING WERNER: *Die Alpen. Geschichte und Zukunft einer europäischen Kulturlandschaft*, München 2003 (2., aktualisierte und völlig neu konzipierte Aufl.).

*Berg-Bilder. Gebirge in Symbolen, Perspektiven, Projektionen* (Hessische Blätter für Volks- und Kulturforschung, 35), hrsg. von der Hessischen Vereinigung für Volkskunde durch Siegfried Becker [et al. ], Marburg 1999.

BOESCH MARTIN: ‚Demographische und sozioökonomische Transformation im Alpenraum‘, in: *Nachhaltige Nutzungen im Gebirgsraum* (Forum des Wissens, 1999/2), hrsg. von der Eidgenössischen Forschungsanstalt für Wald, Schnee und Landschaft (WSL), Birmensdorf 1999.

CAPREZ GION: *Albulabahn. Harmonie von Landschaft und Technik*, hrsg. von Peter Pfeiffer, Zürich 2003.

CAPREZ GION: *Die goldenen Jahre der Berninabahn* (Bahnromantik), hrsg. von Peter Pfeiffer, Zürich 2000.

*Climate Change 2001 - The IPCC Third Assessment Report*, Cambridge 2002.

FORSTER STEFAN: ‚Landschaftsentwicklung im Albulatal und im Sursès‘, in: *Alpensichten* (Themenhefte des Nationalen Forschungsprogramms [NFP] 48 ‚Landschaften und Lebensräume der Alpen‘ des Schweizerischen Nationalfonds), Birmensdorf 2005.

FORSTER, STEFAN [et al. ]: *Die Zukunft in den Alpen. Internationale Alpenschutzkommission*, Schaan 2004.

HÄBERLI RUDOLF [et al. ]: *Vision Lebensqualität. Nachhaltige Entwicklung – ökologisch notwendig, wirtschaftlich klug, gesellschaftlich möglich. Synthesebericht des Schwerpunktprogramms Umwelt Schweiz*, Zürich 2002.

JENNY HANNES, MÜLLER JÜRGEN PAUL (Hrsg.): *Phänomen Bündner Jagd. Eine Broschüre zum Jubiläum 125 Jahre Bündner Patentjagd [...]*, Chur 2002.

LABHART TONI P.: *Geologie der Schweiz*, Thun 2001 (5., überarb. Aufl.).

PERLIK MANFRED: Alpenstädte, zwischen Metropolisation und neuer Eigenständigkeit (Geographica Bernensia,

Reihe P [Geographie für Praxis], 38), Bern 2001.

*Raumentwicklungsbericht 2005*, hrsg. vom Bundesamt für Raumentwicklung, Bern 2005.

#### Unpublizierte Quellen

BAUMANN KARL: *Zustand der Kunstbauten. Albulalinie, Berninalinie, Oberengadin. Interne Studie der Rhätischen Bahn*, Chur 2006.

RÜDISÜHLI, M.: *Raumentwicklungskonzept Oberengadin* (Diplomarbeit Hochschule für Technik Rapperswil, 2001).

#### Internetadressen

www.admin.ch  
 www.alpenakademie.ch  
 www.alsv.gr.ch  
 www.ansaina.ch  
 www.energie.gr.ch  
 www.jagd-fischerei.gr.ch  
 www.klf.at  
 www.kulturraum-viamala.ch  
 www.mittelbuenden.ch  
 www.nfp48.ch  
 www.oberengadin.ch  
 www.parc-ela.ch  
 www.polo-poschiavo.ch  
 www.repower.ch  
 www.regioviamala.ch  
 www.rhb.ch  
 www.richtplan.gr.ch  
 www.umwelt-gr.ch  
 www.valposchiavo.ch  
 www.wald.gr.ch

#### 6.a Schlüsselindikatoren

[Kanton Graubünden] *Monitoring und Controlling Richtplan*, ORL-Institut 2002.

*Nachhaltige Entwicklung in der Schweiz, Indikatoren und Kommentare*, hrsg. vom Bundesamt für Statistik, Bern 2003.